

LEGENDA

- HRANICE**
- stav návrh Změny č.1
- HRANICE ŘEŠENÉHO (SPRAVNÍHO) ÚZEMÍ
 - HRANICE KATASTRU
 - ZASTAVĚNÉ ÚZEMÍ
 - HRANICE ŘEŠENÉHO ÚZEMÍ ZMĚNOU Č. 1

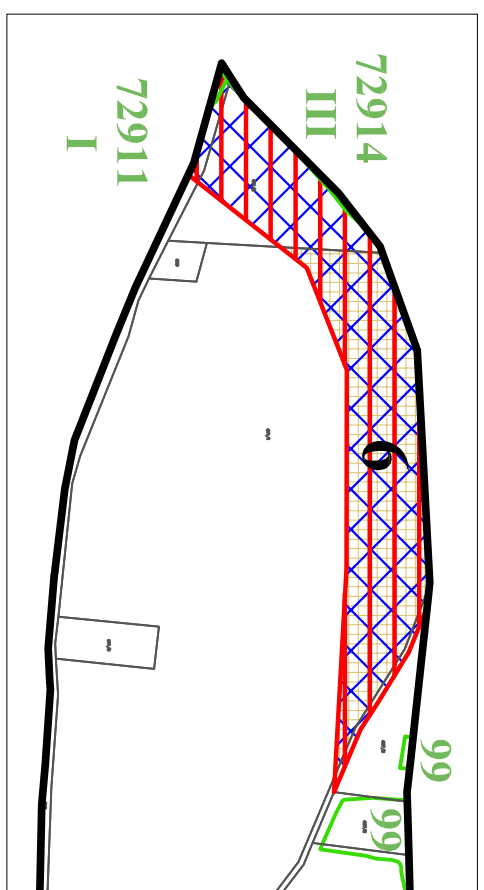
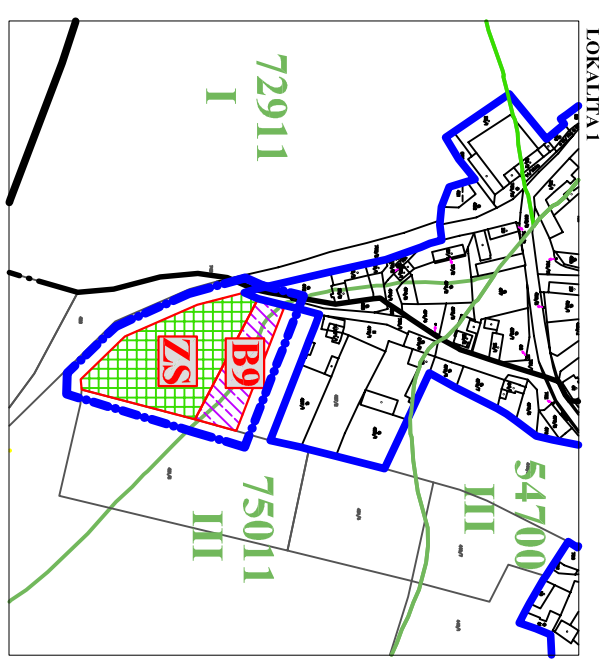
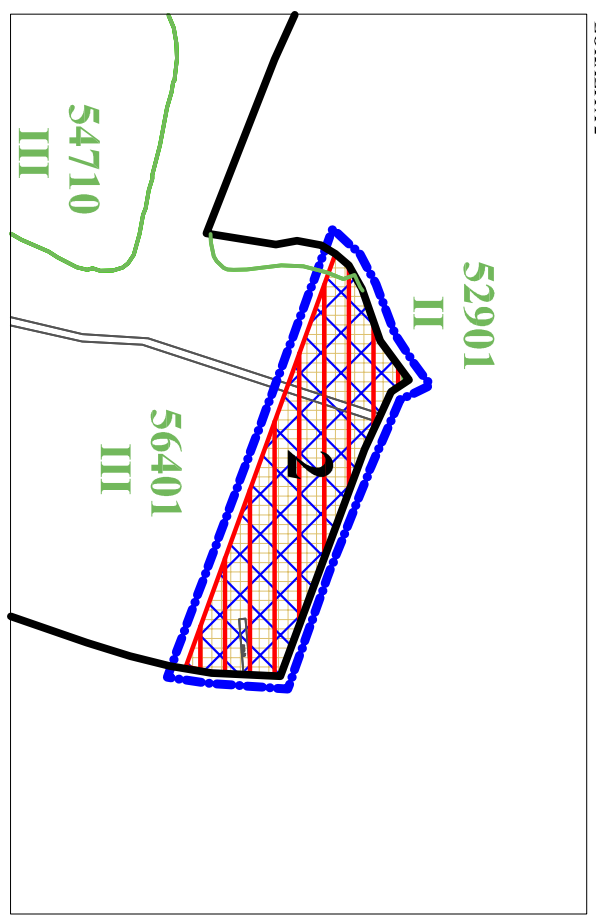
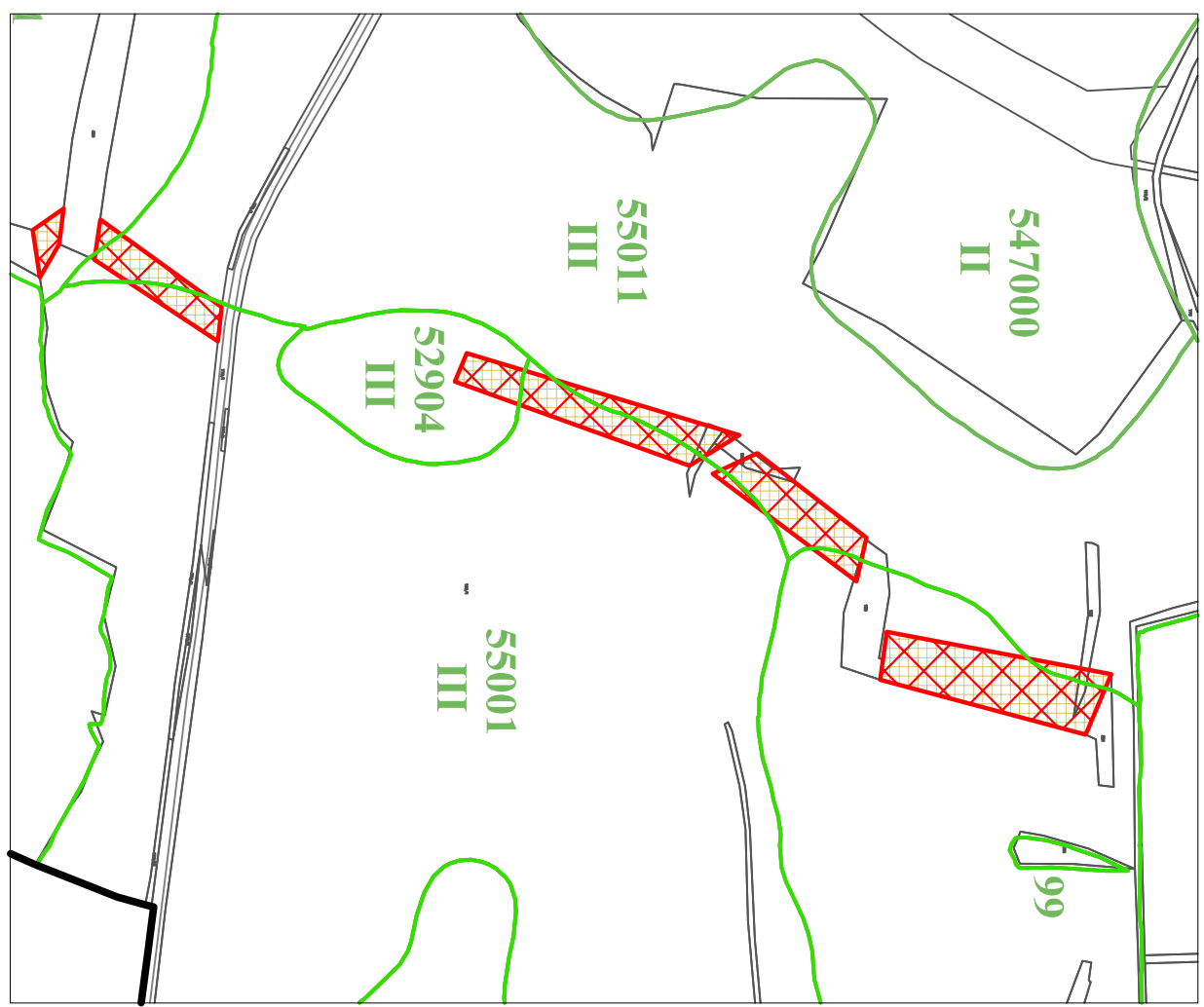
ÚZEMNÍ SYSTÉM EKOLOGICKÉ STABILITY

- stav návrh
- RUŠENÝ REGIONÁLNÍ BIOKORIDOR NEFUNKČNÍ
 - RUŠENÝ LOKÁLNÍ BIOKORIDOR

- PŮDNÍ FOND**
- stav návrh Změny č.1
- HRANICE POZEMKŮ
 - HRANICE BPEJ
 - KÓD BPEJ
 - HRANICE NAVRŽENÉ LOKALITY
 - OZNAČENÍ LOKALITY
 - OSTATNÍ PLOCHY
 - TŘÍDA OCHRANY ZEMĚDĚLSKÉ PŮDY
 - PLOCHY, KTERÉ BYLY VYJALOVY V RÁMCÍ ÚP POHOROVICE
 - PLOCHY, KTERÉ SE ZMĚNOU Č. 1 NAVRACÍ DO ZPF - ZAHRADY
 - RUŠENÉ PLOCHY ORNĚ PŮDY

OZNAČENÍ FUNKČNÍ VYUŽITÍ NAVRŽENÝCH PLOCH A KORIDORŮ

- B9** PLOCHY BYDLENÍ rodinné domy venkovského charakteru
- RUŠENÁ LEGENDA**
- ÚZEMNÍ SYSTÉM EKOLOGICKÉ STABILITY**
- LOKÁLNÍ BIOKORIDOR NEFUNKČNÍ
 - REGIONÁLNÍ BIOKORIDOR NEFUNKČNÍ
 - ZNACENÍ PRVKŮ ÚSES



Spřávný orgán, který Změnu č.1 ÚP vydal	ZÁZNAM O ÚČINNOSTI	Razítka
Datum nabylí účinnosti	ZASTUPITELSTVO OBCE POHOROVICE	
Oprávněná úřední osoba pořizovatele:	Bc. Aleš Dvořák referent odboru výstavby a územního plánování Městského úřadu Vodňany	

Zakázka	ZMĚNA Č. 1 ÚZEMNÍHO PLÁNU POHOROVICE	Razítka zpracovatele
Službet	NAVŘH	
Obsah	VÝKRES PŘEDPOKLADANÝCH ZÁBORŮ PŮDNÍHO FONDŮ	
Měřítko	1 : 5 000	
Datum vyhotovení	ČERVENEC 2016	
architektonický atelier		
Hlavní projektant		Ing. arch. Václav Štěpán
Zodpovědný projektant		Ing. arch. Václav Štěpán
Kreslil		Ing. Simona Talpašová
IČO / DIČ		10276661 / CZ 430908117
Telefon		387718439, 387718450
Zároveň č.12 371 22 C. Ing. Jindřich		
Podpis		
Číslo výkresu		6
Číslo paré		