





LEGENDA
HRANICE

-  stav
-  návrh Změny č.1
-  HRANICE ŘEŠENÉHO (SPRÁVNÍHO) ÚZEMÍ
-  ZASTAVĚNÉ ÚZEMÍ
-  HRANICE ŘEŠENÉHO ÚZEMÍ ZMĚNOU Č. 1
-  ZASTAVITELNÉ PLOCHY
-  HRANICE RUŠENÝCH ZASTAVITELNÝCH PLOCH

ZÁZNAM O ÚČINNOSTI		Razítka
Správní orgán, který Změnu č.1 ÚP vydal	ZASTUPITELSTVO OBCE POHOROVICE	
Datum nabytí účinnosti		
Oprávněná úřední osoba pořizovatele:	Bc. Aleš Dvořák referent odborné výstavby a územního plánování Městského úřadu Vodňany	

Zakázka	ZMĚNA Č. 1 ÚZEMNÍHO PLÁNU POHOROVICE		Razítka zpracovatele
Stupeň	NÁVRH		
Obsah	VÝKRES ZÁKLADNÍHO ČLENĚNÍ ÚZEMÍ		
Měřítko	1 : 5 000		
Datum vyhotovení	ČERVENEC 2016	Podpis	
	Hlavní projektant	Ing. arch. Václav Štěpán	
	Zodpovědný projektant	Ing. arch. Václav Štěpán	
	Kreslí	Ing. Simona Talpašová	
	IČO / DIČ	10276661 / CZ 430908117	Číslo výkresu 1
	Telefon	387718439, 387718450	Číslo paré
 Zákona č.12 371/22 C Brnořovice			